GUIDA di EUBEA - EVIA

La Gulda è stata realizzata grazie alla collaborazione dei soci STEFANO CASELGRANDI E CLAUDIO PAOLONI.

Dov'è

Eubèa, o **Èvia** (in greco moderno Εύβοια, *Evvia*, in greco antico Εὔβοια, *Euboia*), chiamata dai veneziani **Negroponte**, è un' isola (3.658 km², 218.032 ab.) della Grecia , situata nel mare Egeo, adiacente a parte della costa sud-orientale della penisola ,con capoluogo **Halkida** (Calcide), dove l'isola dista dalla terraferma solo 40 m. **Evia** si raggiunge, attraversando un ponte sul Canale Euripo, che porta al capoluogo dell'isola . Altri collegamenti nella parte sud da **Nea Styra** per **Ag. Marina** e da **Marmari** per **Rafina** con traghetto. Un collegamento da **Pefki** (estremità nord) per **Asproneri** e da **Ag. Nikolaou** per **Arkitsa** sempre con traghetto. Dovrebbe esserci anche un collegamento da Limni, da verificare.
Dall'aeroporto di Atene c'è un autobus per Rafina con corse abbastanza frequenti in alta stagione, meno in settembre (vedere Orari: http://www.gtp.gr/). Tempo di percorrenza 20/30 minuti. Non sempre le corse coincidono con la partenza del traghetto per Marmari. Costo del biglietto 4 euro.
Il grande traghetto impiega un'ora per raggiungere Marmari. Prezzo del biglietto 9 euro.

AMBIENTE

In prevalenza montuosa, la regione presenta piccole pianure fertili adibite alla coltivazioni di olivi, viti, cereali, frutta. Sono presenti cave di marmo cipollino, miniere di lignite e magnesio.
La cima più alta è il Monte Dirfys (1742 metri s.l.m). Da notare il contrasto. La vegetazione è molto fitta e rigogliosa fino a 1200 m. circa di altitudine. Per gli ultimi 5 – 600 metri manca totalmente. Vedi foto.
Famosa un tempo per i suoi numerosi buoi (da cui origina il nome), oggi l' allevamento si concentra

quasi esclusivamente sugli ovini.
Una dorsale montuosa attraversa l'isola da nord a sud. La costa est mostra scogliere a picco mentre quella ovest , meno accidentata, mostra numerose spiagge da scoprire.
La vicinanza con Atene e altre città vicine rende l'isola molto frequentata nel fine settimana. E' invece trascurata dal turismo estero. Motivo per il quale i prezzi delle numerose strutture sono convenienti e l'isola è stata meno sfruttata dal turismo internazionale anche se gli scempi edilizi non mancano.
L' Eubea gode di una lussureggiante vegetazione di rara bellezza specialmente nella parte nord con pini marittimi enormi, castani, eucalipti, cipressi, ecc.
La parte montuosa permette numerose escursioni con panorami mozzafiato.

Curiosità! Pare sia provato e vero che il canale Euripo, molto stretto, cambia direzione molte volte al giorno. Se si ha tempo e voglia si scoprirà che i cambiamenti sono sette. Almeno così si dice.

Steni Dirfyos nella foto

PRO: le strade sono tenute abbastanza bene: ben asfaltate nei collegamenti principale, qualche rara buca nei tratti poco frequentati. Anche gli sterrati sono abbastanza larghi e tutto sommato percorribili senza grandi problemi. Nella parte sud e in minor misura nella parte centrale dell'isola sono in funzioni grandi pale eoliche che garantiscono la fornitura di energia elettrica.
CONTRO: la raccolta differenziata lascia molto a desiderare ovunque.

Storia

Evia è stata abitata sin dall'epoca preistorica. Il suo insediamento più importante è diventato presto Chalkida, poiché centro commerciale di grande importanza. Il nome dell'isola significa " ricchi di bestiame". Nel quinto secolo fa parte della lega ateniese contro i persiani, ed uno dei suoi centri più importanti era Eretria. Ha aiutato la colonia di Mileto durante la sommossa ionica nel 499 Avanti Cristo, ma quando la rivolta fallì la guerra contro i persiani divenne inevitabile. Eretria è stata distrutta dai persiani sette anni dopo la sommossa.

Nel quarto secolo AC era un centro culturale importante ed è stata fondata la scuola di filosofia di Eretria. I Romani l'hanno invasa nel terzo e secondo secolo a.C ed Evia è diventata un vassallo dell'impero, come il resto della Grecia. Durante il periodo bizantino molte chiese e monasteri sono state costruite. Per secoli ha mantenuto la sua favorevole posizione commerciale, anche se zone dell'isola sono state attaccate dai pirati di tanto in tanto. I Veneziani arrivarono nel tredicesimo secolo ed Evia diventò terreno di battaglia fra loro ed i Turchi, a causa della sua posizione strategica.
La Guerra di Indipendenza iniziata nel 1821 ha visto la gente di Evia combattere duramente contro gli oppressori.

PARTE NORD DA PEFKI A NEA ARTAKI

PEFKI

E' il centro turistico più frequentato della estremità nord. Dietro la grande e lunga spiaggia si espande il paese. Numerose strutture turistiche (alberghi, appartamenti, studios, taverne, bar, ecc), anche anche a buon prezzo.
Pefki non ha una storia antica da mostrare come Istiaia. Vive di solo turismo soprattutto greco. Non ci siamo formati e ci mancano altre informazioni. Non ci resta che inserire la foto.

ISTIAIA

Ci sono centinaia di villaggi in Evia da visitare per visitarli tutti occorrerebbero mesi. Noi non possiamo che limitarci a descrivere i più noti.

ISTIAIA (nella foto) conta 7500 abitanti. Si trova all'interno a breve distanza da Pefki. Ha una lunga storia. I primi insediamenti risalgono al neolitico. Alla fine della guerra fra greci e persiani Istiaia entrò nell'alleanza

di Atene.

CULTURA

Fra le attrazioni il **MUSEO DI STORIA NATURALE** e **LA COLLEZIONE DI GIOIELLI DI TUTTA LA GRECIA** in Via Othonos 3.
C'è anche la possibilità di darsi all'ippica da **ELLOPIA** tel. +30 694 510 1894 sito http://eviali.com/2016/06/18/ellopia-2/

Di notevole interesse l'aspetto ecologico. Nei due laghi **Micro** e **Megalo Divari** si radunano uccelli rari di notevole importanza per la catena alimentare. Si trovano cicogne e gabbiani chiamati "nanogiarono".
Da visitare anche la chiesa di **Agios Nikolaos.**
Un meraviglioso posto è l'area della **Panayias di Didous.** La chiesa si trova su una collina circondata da platani altissimi. L'aria fresca, l'ombra dei platani del posto offrono uno splendido paesaggio.
Merita una visita anche **Orei** che si è sviluppata lungo e dietro il mare e la cui storia è strettamente legata con Istiaia. A Orei c'è un'altra fortezza costruita dai Franchi e vicino c'è la bella pianura di Istea.

KANATADIKA è la spiaggia di Istiaia, la più vicina da raggiungere. Per le altre spiagge bisogna andare a Orei o a Pefki.

Kanatadika

Spiaggia di Orei

KAVOS e LICHADONISSIA

La spiaggia di Kavos è grande e bella con acqua limpida e ben servita di ombrelloni e lettini. I battelli per l'**isola di Lichadonissia** partono dal posteggio delle auto. Il nostro battello ha impiegato un po' di tempo in più per raggiungere l'isoletta, dovuto all'avvistamento di due foche monache. Siamo riusciti a fotografarne una.



Lichadonissia

Foca monaca

Deludente invece Lichadonissia. Sicuramente non ci torneremo più. La spiaggia non raggiunge i cento di metri, piena di lettini e ombrelloni a pagamento con tanto di bar ristorante nel retro. E' sempre affollata. L'acqua non è del tutto cristallina e non lo potrebbe essere visto l'andirivieni dei battelli. Noi ci siamo riparati all'ombra della vegetazione che circonda la spiaggia. Il bagno è stato veloce, l'acqua degrada lentamente e non è consigliabile uscire più di tanto. Una breve nuotata e poi il ritorno in attesa del primo barchino per Kavos.
Molto meglio invece le spiagge di KAVOS.

Spiaggia servita

Spiaggia libera

Ci siamo fermati ad **AG.GIORGIOS** alla Taverna **AVRA.** Mangiato: octapodi freschi, gamberi e Horta + delizioso antipasto offerto. Speso 22 euro. Ottime la taverna e le spiagge sottostanti (foto a sinistra).
Poco più avanti il centro del paese davanti al mare.

Qualche taverna sul mare e non mancano i servizi. Bella anche la spiaggia. Non male per trascorrere

qualche giorno.
Proseguendo la costa ci delude, rare e brutte le spiagge. A **GRIGOLIMANNO** la costa cambia all'improvviso. Una splendida punta di mare sabbiosa con lettini e ombrelloni ci appare. Dietro la grande spiaggia una splendida pineta. Poco dopo vediamo la grande scritta: CLUB MEDITERRANEE (foto a dx). Diamo un'occhiata e tiriamo avanti, memori delle devastazioni, vedi Alonissos.

AEDIPSO – LOUTRA AEDIPSO

Loutra e Aedipso sono tutt'uno. Con l'auto da Rovies s'incontrano prima le terme e vicino la lunga e stretta spiaggia di Loutra. Aedipsos . Nel retro i lunghi viali alberati ospitano molte strutture turistiche. C'è solo l'imbarazzo della scelta.

Da non perdere un'immersione nelle libere terme solfuree nel mare con i caratteristici colori delle rocce soprastanti da dove scende l'acqua (molto) calda.



Terme 1

terme 2

Le terme curative sono famose fin dall'antichità. Pare che curino molte malattie a cominciare da reumatismi, artriti e anche di carattere ginecologico.. In città c'è un grande centro di idro-fisioterapia.
Ci siamo fermati poco a Aedipsos , ma sicuramente la città ha un fascino e offre molto. Sarà per la prossima volta.

ROVIES

A Rovies c'era un oracolo dedicato ad Apollo. Si può visitare un interessante monastero chiamato **Osiou David Geronta**.
(nella foto la grande piazza)

La **spiaggia di Rovies** è lunga e stretta, a prevalenza di ciottoli, con alberi che gettano l'ombra sulla spiaggia. La parte migliore è nel retro. Ci sono parecchi bar ristoranti, circondati da una ricca vegetazione. Il lungo marciapiede

ombrato offre una piacevole passeggiata.
Tutto sommato permette un soggiorno comodo e rilassante in un'atmosfera da lago più che da mare.

Ci sono tante strutture alberghiere, molte nelle vicinanze del mare. La **grande piazza** (foto sopra) fa da luogo di raccolta serale.

LIMNI

nella parte nord, sul mare è un'altra città interessante. Qui, potete visitare il ***monastero di Galataki*** a otto chilometri e vedere antiche rovine. Nota: nel visitare un monastero, assicuratevi di essere vestiti a modo: gonne lunghe per le donne e pantaloni lunghi per gli uomini.
Città edificata ad anfiteatro in un porticciolo naturale. Si collega quotidianamente con la città di Chalkida, Edipso, Aghios Konstantinos e due o tre volte alla settimana con le isole di Skiathos e Skopelos (orari da VERIFICARE). Il golfo di Limni è occupato in gran parte dal porto, Nella parte rimanente le spiagge sonp poco attraenti.
Molto trafficato, pieno di bar, taverne e altre strutture turistiche. Siamo fuggiti...

PARTE NORD DA PEFKI A SARAKINIKO

AG. ANNA

La località si divide in due parti Ag. Anna paese (nella foto) nell'interno, a cinque chilometri dalla spiaggia: C'è una parte alta e una bassa. Scalinate portano da una parte all'altra. Mentre la parte alta si sviluppa lungo la strada con negozi e servizi, la parte bassa si visita a piedi. Market, bar, ristoranti, dentro e intorno alla grande piazza del paese.

Ag. Anna spiaggia: spiaggia lunghissima, la più lunga che abbiamo mai visto, con sabbia scura, ghiaino e ciottoli, fondale invitante, ma non risaltano i colori. .Dietro la spiaggia numerose strutture. Quasi tutti i servizi sono nella parte iniziale: macellaio, 2 market, frutta, ecc.

Dove di mangia e dove si dorme

Consigliamo la taverna **MAISTRALI** nella parte centrale della spiaggia. Abbiamo mangiato triglie, vlita e melanzano salada. Ottimo pranzo 33 euro.

Per dormire ci siamo rivolti all'**AGALI HOTEL** nella parte iniziale della spiaggia. Tutte le camere erano occupate e così la padrona ci ha dirottato dove abita. Una struttura di appartamenti **EXARKOU** appena dietro la spiaggia, ma a circa

un chilometro . Lei abita all'ultimo dei tre piani. Gli altri due piani sono di tre studios cadauno. Noi siamo stati fortunati abbiamo preso in affitto per due giorni uno studio con terrazzo sul giardino (35 euro a notte). Lo consigliamo vivamente..Tel. 22270 97308, cell. 6936 686160i9, sito: http://studio-exarthou.gr/

Camminando sulla sabbia verso sud per un chilometro s'incontra un altro complesso, un resort con parecchi appartamenti che dispone di ombrelloni e lettini. Un po' più avanti ce n'è un altro.

Uno è il **THALATTA SEASIDE HOTEL** è il più lussuoso e il più caro, molte camere, con una grande piscina con acqua di mare e la disponibilità di ombrelloni e sdraio sul mare. Tel. +30 22270 97397 / 210 3615844 - fax +30 22270 97398 http://www.thalattahotel.gr/en

L'altro il più lontano **SABBIA VILLAGE** (struttura di bungalow)**.** Tel.210 4629576 6944. E' più a buon mercato del Thalatta oltre ad essere una bella struttura. http://www.sabbiavillage.gr/ Dispone di ombrelloni e lettini sulla spiaggia.

C'è anche un **campig** (gli Amici di Ag. Anna) vedi: https://www.clubagiaanna.gr/en.
Merita una visita anche il **CLUB AG. ANNA**. Da visitare la parte interna molto interessante. Dispone di alloggi.

Escursioni e spiagge

Andare dall'inizio alla fine della spiaggia è già una bella escursione. Un'altra escursione ha riguardato il paese di Ag. Anna e la visita a **Loutro**, piccolo porticciolo di pesca. La località si raggiunge scendendo dal primo sterrato a destra dopo **Acladi**. Da loutro si possono visitare due piccole spiagge a breve distanza (3/4 d'ora a piedi). La prima era coccupata da una coppia di giovani con bimbo. La parte più interessante è stata la **taverna del porticciolo**. Abbiamo mangiato benissimo (pesce appena pescato) e speso poco.
La spiaggia di Ag. Anna l'abbiamo già descritta, non ci rimane che inserire qualche foto.

Ag. Anna inizio

Ag Anna verso la fine

PROKOPI

Poco dopo Nea Artaki la larga e ben tenuta strada asfaltata sale ininterrottamente, mostrando una splendida vegetazione prevalentemente di pini marittimi e cipressi fino al paese rurale di Prokopi.
Fin da subito ci è piaciuto. Abbiamo fatto il pieno in uno dei distributori più economici (benzina verde a 1,5 euro come in Italia) a un centinaio di metri dalla piazza grande, dove arrivano bus e pulman, con buona disponibilità di parcheggi

gratuiti. Scesi dall'auto l'imbarazzo della scelta: dei tre bar. Quale il meglio per la colazione? Alla fine scegliamo il **Kafenion** che fa angolo con la via che sale al paese. A una cinquantina di metri sulla troviamo un forno eccezionale. Compriamo pane e 2 ottime bugatze. Con le bougatze ci accomodiamo su un tavolino all'aperto e ordiniamo due cappuccini. E' stata la più buona colazione da anni. Tant'è che al ritorno da Pili abbiamo fatto il bis.
Un cappuccino così buono non l'abbiamo mai bevuto, nemmeno in Italia.
Poco dopo sulla strada per Ag. Anna, sulla sinistra in una zona ombrata da pinete, due banconi in parte coperti, vendevano frutta e verdura dei contadini locali. Abbiamo fatto provvista e non ce ne siamo pentiti.
Il 27 maggio si festeggia S. Giovanni. Una moltitudine di pellegrini arrivano da ogni parte per pregare davanti alle reliquie che si trovano nella CHIESA di AGHIOS JOANNIS ROSSES.

PILI

Ad Ag. Anna, nello spazio comune della struttura che ci ha ospitato, abbiamo notato fra gli altri libri a disposizione (quasi tutti in lingua greca) una vecchia guida dell'Eubea (sempre in greco). La maggior parte delle pagine riguardavano la storia dell'isola e dei villaggi rurali. Le uniche pagine che dedicate alle spiagge riguardavano quelle della località di PILI. Venivano considerate le migliori dell'Evia. La nostra vecchia guida greca dell' **Εύβοια,** invece, non prendeva in considerazione nè Pili nè le sue spiagge. Fino a quel momento noi non sapevamo che esistesse quel paese, per giunta a soli 8 chilometri da Prokopi.
Il paese di PILI situato in alto si trova a meno di due chilometri dalla spiaggia. Siamo rimasti a PILI per 3 notti e alla fine abbiamo dovuto ammettere che quella vecchia guida aveva ragione!

DOVE SI MANGIA

In paese c'è un **forno** eccezionale e un **piccolo marke**t che però dispone di quanto necessario per la spesa. Sulla spiaggia solo due taverne, una meglio dell'altra, da provare entrambe (prezzi bassi).
ARISTOS TAVERNA Calamari freschi, polpette e insalata greca (14,50 euro).
ARCHIPELAGOS TAVERNA misto pesce, choriatiki, mousssaka (30 euro).
Poco prima della partenza la gentila signora del Pili Hotel ci ha informati che per lei la migliore taverna in assoluto (anche se un po' più cara) è **PETRINO**, si trova poco prima del paese di Pili.

DOVE SI DORMEI

Abbiamo visto le tre soluzioni più vicine alla spiaggia.
ARISTOS TAVERNA offre qualche bella stanza con qualche balcone con vista mare. L'unica libera però era senza balcone (30 euro).
PILI BEACH HOTEL è sicuramente la migliore a un centinaio di metri dalla spiaggia. Camera spaziosa con balconcino vista mare, pulizie giornaliere. 40 euro con una buona colazione a buffet, lo consigliamo. Tel.22270 91200 mail: mailto:pilibeach55@gmail.com.

Risalendo la strada verso il paese poco sopra il PILI BEACH HOTEL, sulla destra c'è una struttura che offre camere e qualche studios. L'abbiamo scartata: più loculi che camere e pure sporchi.

Pili offre anche una soluzione lussuosa, stupenda, per quel che dà neanche cara (in settembre 70 euro con colazione a gran buffet, in agosto 140 euro sempre con colazione) lo **XENIA BEACH HOTEL**. La struttura si trova a picco sopra la spiaggia. Si accede in pochi minuti prendendo, subito dopo il Pili Beach, la strada a sinistra che va a VLACHIA.
Non escludiamo di trascorrere qualche giorno al Xeni la prossima volta dell'Eubea.

SPIAGGE

Cominciamo dalla spiaggia di **PILI****/*****.
Non è solo una grande e profonda spiaggia ad arco. E' qualcosa di più. Il retro offre la possibilità di una lunga passeggiata all'ombra dei pini marittimi con panchine vista mare, giochi per bambini e altro ancora. (foto a sinistra)

AVLACHIAS***** è la spiaggia di Vlachia (foto a destra). Nel retro un'area, adibita anche a parcheggio con platani giganteschi. E' lunga e grande. Merita le 5 stelle, nonostante il parking. C'è anche il Kafe ouzeri **MELTEMAKIA** sulla spiaggia.

SARAKINIKO stupenda spiaggia, la più bella che abbiamo visto *****+ Cinque stelle+.
L'accesso dall'omonimo paese non è affatto difficile. C'è tanto di segnale, in parte sterrato e in parte cementato. C'è anche qualche ardito che sale e scende con l'auto. Noi non lo consigliamo! La discesa nella parte finale è su sentiero (nella foto).



Dicevamo stupenda perché è una spiaggia nera come a Mavra Volia (Chios). Ciottoli neri con le rocce che entrano nella spiaggia, mare limpidissimo, invitante con l'isoletta di fronte da raggiungere a nuoto.

PARTE CENTRALE DA CHALKIDA A KIMI A STENI

CHALKIDA

E' stato capoluogo di Evia sin dall'antichità Oggi è una città moderna, con molti negozi, banche, bar, ristoranti ecc. Qui si trova il ponte che collega l'isola al continente. Potete visitare un interessante **museo** situato in Leuforos (viale) Venezelou 13, con reperti rinvenuti nelle tre città più antiche: Halkida, Eretria e Karystos.
Da aggiungere che il traffico è molto intenso 10 chilometri prima e dieci dopo il capoluogo. Le segnalazioni di direzione lasciano a desiderare. Domina l'insegna **Εύβοια** (Evia) da seguire sia che

si attraversi la città da nord che da sud. Sono segnalate, ma non sempre, le direzioni dei capoluoghi del centro: KYMI e del sud: KARYSTOS.
La stazione ferroviaria di Chalkida si trova si trova dopo il ponte, sul continente. Per arrivare al centro della città occorre girare a destra appena fuori dalla stazione, oltrepassare il ponte e girare a sinistra. Dalla parte opposta parte la via principale:Leoforo Venizelou..
Dalla stazione dei bus di Chalkida si possono raggiungere le località principali dell'eubea: KIMI (2 ore e mezzio) via ERETRIA con fermate nei paesi sul tragitto. 10 corse al giorno in coincidenza con le partenze da Paralia Kimi per Skyros, per STENI 5-6 corse (1 ora circa); per LOUTRA EDPSOU(più di tre ore) due corse, per LIMNI (2 ore e 30) 3/4 corse. Per la parte sud dell'isola sono previste solo tre corse fino a Karystos (circa 4 ore) con fermate in tutti i paesi.

HARA HOTEL Loukianou Karoni 21, Chalkida, 34100, Grecia
https://www.hotelscombined.com/Hotel/Hara Chalkida.hntm e. +30 2221 076305
Abbiamo soggiornato un giorno, qualche anno fa, al Prezzo intorno ai 50 euro con colazione. Ci siamo trovati bene.
Si trova a 2 minuti a piedi dalla spiaggia (così..così). Vista canale. TV a schermo piatto e un bagno privato completo di doccia e set di cortesia. La connessione Wi-Fi disponibile gratuitamente.
A Chalkida ci sono molte altre soluzioni. Alcune sono situate a qualche chilometro dal centro città. Noi consigliamo di verificarle..non su Booking (che non consigliamo), ma di persona. Discorso che vale anche per le altre strutture che presentiamo di seguito.

Chalkida panorama

Chalkida ponte

ERETRIA

La seconda città più estesa nella parte meridionale dell'isola, un importante centro finanziario e culturale nella Grecia antica.



La città fu una delle principali potenze marittime della Grecia e sede di una importante scuola filosofica.
Inoltre ha un **museo archeologico** e potete vedere le rovine di un antico teatro, di case e di templi.
Dispone di buone strutture ricettive da verificare.
(nella foto la città vecchia)

Claudio Paoloni speciale – ottobre 2017

Ritornati sulla costa, abbiamo preferito soggiornare a **Erètria** non certo per il mare ma per le rovine che ricordano la sua importanza nella storia dell'isola come centro di produzione della ceramica. Il suggestivo teatro, le mura della città, la casa dei mosaici ed il piccolo museo: non aspettatevi di arrivarci seguendo le indicazioni, non ci sono!

Una vera curiosità è che una *amazzonomachia* da qui proveniente è attualmente conservata alla Centrale Montemartini, una centrale elettrica dismessa, oggi notevole museo sulla via Ostiense a Roma, in cui statue greche e romane sono esposte con il contorno delle grandi macchine per la produzione energetica.
Se vi capita di soggiornare a Erètria, (sia chiaro, non dietro nostro consiglio!) per una notte l'economico e centralissimo **DIAMANTO tal.** +30 2229 062214 **http://www.diamantorooms.gr/** può davvero andar bene.
Dicevamo dei cartelli stradali: è una delle cose più stressanti di Evia: sono latitanti, quando ci sono sono piccoli e non facili da individuare, spesso nello stesso cartello sono indicati insieme tutti paesi che si possono raggiungere e dunque a meno di possedere una vista d'aquila ed una perfetta conoscenza dell'alfabeto greco il rischio di girare a vuoto è davvero reale. Ad esempio, arrivando ad Eretria sulla strada nazionale, si capisce di essere in zona per la fitta segnaletica che promuove hotel e ristoranti, ma nessuna freccia indica l'ingresso al paese. Ho continuato ad andare per 10 chilometri prima di accorgermi che ero fuori strada e tornare indietro.

AMARINTHOS

La municipalità dell'isola garantisce una buona struttura di accoglienza turistica. Buone taverne e disponibilità ricettive. Si festeggia il 29 di agosto e l'8 settembre. Nei dintorni le spiagge di **Stefania**, **Alabeka, Paleochoria** e **Saint Kostantine**.

Risalendo verso Kimi s'incontrano forse le più belle spiagge dell'isola: **Kalamos** – **korasida** – **Mourteri** – **Chiliadon**.

HOTEL STEFANIA (nella foto accanto alla spiaggia) Da verificare Tel. 2290 36485 mail: stefania@otenet.gr

KIMI

è situata a 250 m.s.l.m. e qui potete visitare un museo del folclore, le rovine antiche e un monastero bizantino oltre al caratteristico villaggio che mantiene il fascino di un passato trascorso. . E' una delle più vecchie città su Evia. Paralia Kimi è il porto di Kimi da dove partono le navi per Skyros, dista 4 chilometri dal magnifico Borgo situato in alto.

Claudio Paoloni speciale ottobre 2017

Kimi è una delle porte di accesso alle Sporadi occidentali: un traghetto la collega infatti a Skiros. Il porto non è niente di speciale così schiacciato tra il monte ed il mare, più suggestivo il paese montano che, pur non avendo molto da offrire, è in posizione panoramica e può costituire la base di partenza per le numerose spiagge nei dintorni, **Mourteri**, **Chiliadou** e **Metochi** tra le tante, da noi poco apprezzate in giorni in cui il Meltemi le spazzava con un certa violenza.

DOVE SI DORME

VALLEDI VILLAGE HOTEL http://www.valledivillage.gr/ Telefono 0030 22220 29150 / 29151
Fax:0030 22220 24209

CORALI HOTEL www.**coralihotel**.*gr/* Tel +30 2222 022212
E' il più economico dei tre. Meno di 40 euro. Dal sito in greco, si può richiedere la traduzione in italiano.

KIMI PALACE HOTEL **h**ttp://www.kymipalace.gr/en/ Tel +30 2222 022500

Claudio Paoloni speciale ottobre 2017

L' **ARXONTIKO KIMIS BOUTIQUE HOTEL** è il posto giusto per soggiornare. Fin troppo curato con ogni camera caratterizzata da differenti decorazioni e mobilia, tutte accomunate da uno stile un po' *retrò*. Vale la pena anche perché i prezzi sono abbordabili (50€ con colazione ad ottobre) http://www.arxontikokimis.gr/?action=&language=en
Da qui parte una delle più belle strade dell'isola: in quasi due ore, via Metochi, si arriva a **Stenì** alle pendici del monte Dyrfis il più alto dell'isola. Lungo il viaggio ci tengono compagnia le creste frastagliate dello Cherovouni e l'arrivo al passo prima della discesa a Stenì, con la punta del Dyrfis che si staglia glabro sulla magnifica foresta di platani, è davvero da applausi. A Stenì ci sono vari alloggi e ristoranti sempre pieni nel fine settimana vista la vicinanza di Chalchida.

DOVE SI MANGIA

TO FIGOULI si trova poco prima di raggiungere Paralia Kimi. E prevalentemente una Fistaria (barbecue), specializzata per carne e pesce alla brace. **TO AEGEO** a 800 metri da Paralia Kimis fronte mare. Fanno anche gli spaghetti, ma forse è meglio non ordinarli.

SPIAGGE

Partiamo da **KALAMOS** poco sopra Ag. Apostoli per poi risalire fino a Chiliadou**.**
Kalamos mette insieme tre spiagge una dopo l'altra. Un bel colpo d'occhio grazie al colore delle rocce. Le spiagge sono un misto di ghiaino sottile e sabbia con fondale sabbioso.
La prima che s'incontra è la più grande e offre molti servizi.: grande bar dietro la spiaggia, taverne, appartamenti, studio, strutture alberghiere, qualche negozio di generi alimentari e souvenir. La taverna più frequentata è la prima, la più grande tutta ombrata: **ROOMS TO LET TAVERN** di Eleni, Maria e Kostas Makris, tel.2223041676 – mob.6977239193.
TELONIS è un'altra struttura che abbiamo visitato. Ci è piaciuta, ma consigliamo di visitare il sito: http://www.telonisrooms.com. Fa anche da taverna. Non manca niente a Kalamos e forse è per questo che è molto turistica.
Un sentiero unisce le tre spiagge: la prima è dotata di lettini e ombrelloni, nella seconda ci sono i campeggiatori e la terza è libera e più tranquilla.

Bar vista spiaggia

La grande spiaggia

Seconda spiaggia

Korasida

Poco a nord s'incontra l'enorme spiaggia di **KORASIDA.** Enorme per lunghezza e larghezza**.** Stupenda! Sabbia e ghiaino sottile con un fondale meraviglioso e acqua limpida. Ci è piaciuta più di Kalamos, nonostante l'ecomostro. Dietro la spiaggia c'è la strada asfaltata e un grande fabbricato turistico abbandonato da anni in rovina, fatiscente. C'è ancora l'insegna del negozio di generi alimentare. La mancanza di strutture ricettive è la causa principale della scarsità di turisti che preferiscono andare a Kalamos.

Ancora più a nord c'è la spiaggia di **MOURTERI** (foto). E' frequentata dai campeggiatori anche perché, poco sopra, a Metochiou c'è un campeggio gratuito del Comune. Un'altra spiaggia enorme con un bel fondale e spiaggia mista ghiaino e sabbia.

Finiamo con **CHILIADOU (**foto sotto) altro kolossal marino che abbiamo preferito raggiungere da Steni Dyryos.

Claudio Paoloni invece è partito da Kimi, via Metochi impiegando 2 ore per raggiungere Steni Dirfyos.

C'è da aggiungere che poteva arrivare alla spiaggia di Chiliadou via Metochi, anche se la parte sterrata non è delle migliori, in circa mezz'ora e dalla spiaggia prendere la strada tutta asfaltata (con qualche buca) fino a Steni. Meno di un'ora, fermate comprese (28 chilometri), è il tempo che abbiamo impiegato per arrivare a Chiliadou. Stesso tempo per ritornare a Steni Dirfyos per goderci la serata. Il culmine della salita è a 1000 metri s.l.m. Con splendida vista sul **Monte**

Dirfys.
La spiaggia di Chiliadou è lunga quasi un chilometro, ma purtroppo la spiaggia di ciottoli mista a sabbia è molto trascurata. La parte più intatta è la spiaggetta con la grotta alla fine della spiaggia a destra Non ci ha entusiasmato. Abbiamo dato un'occhiata alle strutture sulla strada dietro la spiaggia ancora aperte. La migliore ci è sembrata **ROOMS ALBATROS** chiedeva 40 euro a notte. Tel.22280 25481 cell. 6946475952 Http:/http://www.xiliadoualbatrossrooms.gr.

STENI



si trova nella parte centrale dell'isola, lontana dal mare. E' una meta per gli escursionisti che intendono conquistare la cima più alta dell'isola : il **monte Dirfys** (foto di C. Paoloni) a quota 1743. Molto più in basso a a quota 1120 c'è l'omonimo rifugio. Si raggiunge per sterrato 9 km, in circa 3 ore. S'impiega molto meno con un sentiero che rimane da esplorare. Dal rifugio alla cima ci si dovrebbe impiegare almeno altre due ore, ma pare che il percorso non fosse ben segnalato e sconsigliato fino a qualche anno fa. Siamo arrivati al cartello STENI da sud. Lungo la strada abbiamo visto un bar, più avanti un negozio e alcune case. Ci siamo fermati per visitare il paese, ma la delusione è stata grande. Tutto chiuso, non si vedeva anima viva. Passava solo qualche auto in fretta. Così abbiamo capito che bisognava salire a **STENI DIRFYOS**. E' stata una piacevole sorpresa.

Passeggio

Hotel Steni

Abbiamo scoperto un paese vivace che si sviluppa ai lati della strada. Taverne bar, negozi lungo la piacevole via da passeggio serale. Consigliamo la **TAVERNA MURIO** nel mezzo della via. Ottima cena (carne del posto) con Souflaki, tsaziki, vlita, patate e buon vino locale per 17 euro. Per l'alloggio abbiamo scelto l'**HOTEL STENI**, salendo dalla strada è ben indicato sulla sinistra. Dopo la prima rampa si prosegue in leggera salita fino al posteggio all'inizio del grande giardino che costeggia l'albergo. Era chiuso, ma l'anziana padrona ci ha aperto e alla fine con una telefonata siamo riusciti ad ottenere una bella stanza. Abbiamo speso 35 euro. Consigliamo vivamente la struttura..ancor meglio quando è chiusa.

Alloggi :

HOTEL STENI Tel: +30-22280-51221 cell. 6937094580 5934813888 36 camere. Servizi in camera, Aria condizionata, Vasca da bagno/doccia, Riscaldamento, TV, Telefono, Satellite TV, neCassetta di sicurezza. Servizi dell´hotel Bar(s), Caffetteria, Parcheggio, Loung(s), Animali domestici permessi, Parco giochi, Ristorante, Servizio stanza. http://www.hotelsteni.gr/

HOTEL DIRFYS 19 camere. Servizi in camera, aria condizionata, vasca da bagno/doccia, Riscaldamento, TV, Telefono, Satellite TV, Cassetta di sicurezza.. Servizi dell'hotel: bar, caffetteria, parcheggio, lounge(s), Animali domestici permessi, Parco giochi, Ristorante, Servizio stanza.
STENI APPARTMENT 8 stanze. Servizi in camera, Aria condizionata, vasca da bagno/doccia, asciugacapelli, TV, telefono, mini-bar. Servizi dell´hotel Vicino alla spiaggia, Lounge(s), Vista panoramica, Ristorante.

PARTE SUD DA ALIVERI A KARYSTOS

ALIVERI

Continuando sulla strada per Kimi s'incontra l'abitato di Aliveri. Da visitare la **chiesa della Maria dormiente**. Costruita su una roccia. Due spiagge apprezzabili: **Nireos** e **Karavos**.

AGII APOSTOLI

Il paese di Agii Apostolis si sviluppa in parte dietro il grande golfo. In estate è molto frequentato. Il porto è occupato in prevalenza da imbarcazioni da diporto. Non mancano i servizi essenziale: taxi, bus, supermarket. Offre la passeggiata serale lungomare e la spiaggia del paese. Entrando in paese la modesta spiaggia si sviluppa sulla parte destra., terminando poco dopo la struttura ARGO.

Appena dietro il porto

La spiaggia del paese

DOVE SI MANGIA

Piuttosto deludenti le due TAVERNE sulla spiaggia di Ag. Apostoli. Poca scelta, solo un paio di piatti alla brace, senza mageriftà (pomodori di riso, pasticcio, moussakà, ecc). Entrambi gli osti sembrano non essere interessati ai clienti.
La migliore soluzione è la taverna di **ARGO** alla fine della spiaggia. Ogni giorno propone piatti nuovi che espone davanti alla porta d'ingresso. Prezzi forse un po' più alti delle vicine taverne, ma la qualità della cucina è fra le migliori in assoluto. Da provare l'ottima moussaka e le polpette di zucchine con vlita e tzasiki.

DOVE SI DORME

PETRIES STUDIOS DE LUX APPARTMENT tel.2223058777 cell. 6974961021 subito dietro la spiaggia. **REMBI ROOMS TO LET** 22230 58111 o 58110, cell. 6976412872 con vista mare. Queste ci sono sembrate le soluzioni migliori.

ARGO mail: argo_evia@hotmail.com, tel.22230 58183 58502 è la soluzione più gettonata. Offre nel prezzo la colazione a buffet, abbondante con prodotti fatti in casa. Se andate sul sito Internet http://www.Argoevia.gr troverete sempre la dicitura che non ci sono più posti a disposizione, ma non è vero. Quando siamo arrivati ci hanno spiegato che tengono sempre un paio di camere o studios (camera con cucina) a disposizione di chi arriva senza prenotare. Così in tre giorni abbiamo cambiato due volte...
Gli alloggi sono così e così, ma puliti, non tutti hanno vista mare. Abbiamo speso 80 euro in due con la colazione. La prima notte abbiamo dormito in uno studios (45 euro), la seconda in una stanza con bagno (40 euro). Ci hanno tolto 5 euro per il cambio.

ESCURSIONI e SPIAGGE

Stomo

Cheromylos

Si sale la strada che esce da Ag. Apostoli fino ad incontrare un incrocio con due cartelli: uno indica a sinistra la spiaggia di **KLIMAKI** , l'altro a destra la spiaggia di STOMO. Partendo dall'incrocio si percorrono circa sei chilometri andata e ritorno. Un po' di salita solo alla fine dell'andata. Abbiamo impiegato circa un'ora partendo dall'incrocio. Prima di arrivare a **CHEROMYLOS** s'incontra un'altra bella spiaggia **STOMO.** Il ritorno con uscita al supermercato è stato più breve.

Meglio e in meno tempo se si parte dal supermercato dietro la spiaggia di Ag. Apostoli, prendendo la stradina nel retro e proseguendo a diritto.
CHEROMYLOS è lunga circa 300 metri di stupendo ghiaino sottile, qualche parte sabbiosa con un magnifico fondale. Nel retro ci sono ombrelloni e coperture con lettini e una Kantina con bibite. Ci sono anche campeggiatori sotto le tamerici.
STOMO spiaggia ad arco in parte alberata, più piccola rispetto a Cheromylos, ma con le stesse caratteristiche.

Per raggiungere **KLIMAKI** (foto), meno di 2 chilometri, la via più breve è dalla spiaggia di Ag. Apostoli. Si prosegue per il sentierino lungo costa dopo la struttura dell'ARGO fino a incontrare la

tabella che indica la spiaggia. Si sale per il breve sterrato in salita per raggiungere la strada asfaltata che in venti minuti porta alla spiaggia. A differenza di Cheromylos e Stomo che sono esposte a sud, Klimataki è esposta a nord e pertanto nel pomeriggio non c'è più il sole.
Dietro la spiaggia sabbiosa lunga circa 200 metri c'è il villaggio resort **PARAMITHENIO** **http://www.paramithenio.gr/** La spiaggia è dotata di ombrelloni, doccia e sdraio. Le tamerici offrono la loro ombra. C"è anche una taverna. La spiaggia ci ha un po' deluso.

ZAKARES

Il villaggio di Zakares e indicato da una tabella stradale sulla destra prima del bivio per la spiaggia di Ag. Dimitrios.
Zakares è un grazioso paese rurale. C'è il bar, la taverna, il market (quasi super) dove si trovano i prodotti necessari per i consumi degli abitanti.

Dal paese si imbocca la strada per la spiaggia di **Zakarion**. Cinque chilometri di strada ben asfaltata.
E' una bella spiaggia, prevalentemente sabbiosa, larga lunga circa 300 con al centro massi frangiflutti che impediscono allo sguardo di spaziare. Il bagno è piacevole e l'acqua è limpida. A disposizione ombrelloni e sdraie gratuite.

STIRA

A 30 chilometri da Karystos e a 90 chilometri da Chalkida è un piccolo villaggio ad anfiteatro circondato dal verde. Il porticciolo di Stira è NEA STYRA dove sorge un moderno complesso turistico sul mare. Nelle vicinanze resti archeologici.
Di fronte un gruppetto di piccole isole adatte per la pesca: Saint Andrea, Fonias, Kodeli e e Stira Petsisi. Da Styra paese si accede attraverso una strada asfaltata (un po' stretta) alla bella spiaggia di **Nimporeio** (Ninporio) nella foto. Dal porto di Nea Styra parte il traghetto per Ag. Marina.

MARMARI

Prima di diventare una località turistica era e rimane un villaggio di pescatori un po' meno pescoso. Il retro è montagnoso. Della municipalità di Marmari fanno parte 9 distretti.
L'ultimo giorno lo abbiamo trascorso a Marmari. Il paese è grazioso e si estende lungo e dietro il lungomare. Nel lungo mare si scoprono interessanti negozietti, un supermarket, un ottimo forno, bar e ristoranti.
Il porto è dominato dai grandi traghetti che trasportano merci e passeggeri a Rafina. A proposito: i traghetti aspettano il bus che arriva da Karystos.

Lungomare

Lungomare

INFO

MUNICIPIO tel. 22240-32280 POLIZIA tel. 22240-51208
PRONTO SOCCORSO tel. 22240-31300
FARMACIA tel.22240 31160

MARMARI F/B TICKET AGENTS tel. 2240-31341-32341
RENT CAR JOYRIDE RENT A CAR 22240 29021 cellulare:+306947800708.

DOVE SI DORME

Abbiamo dormito una notte a Marmari da **THEA**. Tel.**Telefono:** +30 2224 032306 – info@hotelthea.com . Sito:http://www.hotelthea.com/ Un nuovo complesso che dispone prevalentemente di studios con locale esterno coperto e in gran parte con vista mare, per 2 e più persone, ben arredati con cucina. Dispongono di un arredamento interno nuovo e di qualità con TV nuove . I prezzi sembrano abbastanza alti. Noi abbiamo speso 50 euro e siamo stati benissimo.
La posizione della struttura è centrale, in alto, proprio sopra il molo di partenza per Rafina.

MARMARI Bay Hotel http://en.directrooms.com/hotels/info/ strutture comprese aree giochi per bambini. Prezzi da verificare (intorno ai 450 euro a settimana)

EVIA Hotel & Suites http://www.eviahotel.com/index.php/en/ tel. +30 2224 031414 a 500 metri dal centro. Dispone di una grande piscina. Circa 400 euro per settimana (da verificare)

GIKAS APARTMENTS - ΓΚΙΚΑΣ +30 2224 032151 sito http://www.evia-rooms.com/

Si affittano anche altre stanze e appartamenti. Sul lungomare c'è un agenzia viaggio che si occupa di trovare soluzioni.

DOVE SI MANGIA

THALASSA TAVERNA sul mare, pesce quando c'è. Se ne parla bene. Prezzi nella media. E' frequentata. Non l'abbiamo provata.

MASA MPOUKA cucina greco – americana. Non l'abbiamo provata.

SPIAGGE

L'ampio golfo di Marmari non offre molto per la balneazione, occupato in buona parte dal porto. Per trovare spiagge piacevoli occorre aggirare il golfo a sud, subito dopo s'incontra la spiaggia di **CHRYSIE AMMOS****** (Golden beach), frequentata dai Surfisti acrobatici che si allenano per le gare. Altre belle baie si trovano nella parte nord di Marmari. Basta seguire la strada che costeggia il mare. Fronte a Marmari un gruppo di isolette, la maggiore è l'isola di **PETALOI**, già di proprietà della famiglia reale. Vale la pena visitarla.
KOKILI*/****** si trova a Nord di Marmari, basta seguire la costa a piedi (su strada asfaltata) si impiega circa 30 minuti (circa 2 chilometri . Con l'auto molto meno. La spiaggia è lunga ben

ombrata da numerose tamerici. Sabbia sulla spiaggia e nel bel fondale

Golden Beach

Kokili

KARYSTOS e dintorni

E' la capitale della parte sud dell'Eubea, all'ombra del monte OCHI a 120 km da Chalchida.
La cittadina è abbastanza estesa. Si sviluppa dietro il lungomare e sale fino alle pendici in prossimità di Castel Rosso.
Il comune rifiutò a suo tempo la proposta del porto per Rafina che così fu aperto a Marmari.
Il vantaggio è stato di preservare il lungomare, lungo il quale si può accedere a molte spiagge, specie nella parte ovest.

Passeggiando sul lungomare si scoprono i resti di un castello veneziano del XIV secolo il BOURTZI. Nel retro s'incontrano altri luoghi interessanti: dalla biblioteca con una delle prime macchine per movimento terra dell'isola.

Bourtzi

La macchina

Piacerà...non piacerà

La zona sud, in particolar modo quella nel circondario di Karystos, offre molto. Inoltre il capoluogo mette a disposizione tutti i servizi possibili con un'ampia possibilità di scelta sia per quanto riguarda gli alloggi, i ristoranti, il servizio taxi e bus che gli acquisti di ogni genere: cartine dell'isola, market e forni con ampio assortimento, un rent car, ecc.
I pigri possono scegliere la spiagge del paese nel lungomare a ovest e a est con brevi passeggiate in piano. Gli escursionisti potranno misurarsi sui percorsi a est scoprendo le migliori spiagge dell'isola, soprattutto nella parte est.

Servizi

A Karystos città si contano circa 6000 abitanti.15.000 in tutta la municipalità. I migliori negozi si trovano intorno alla grande piazza di fronte al lungomare riempito sulla destra da bar e taverne. **Il forno migliore** (**ROULA**) lo abbiamo trovato alla fine del lungomare svoltando a destra di fronte al distributore di benzina (pane e dolcetti deliziosi). Non è male nemmeno il forno difronte al CAVO D'ORO.

Numeri telefonici utili:
Municipalità:22243 50000
Polizia: 22240 22262
Polizia portuale: 22240 22227
Vigili del fuoco: 22240 26199
Ospedale: 22243 50100
Taxi:22240 22200

Servizio Bus: 22240 26303
Museo Archeologico: 22240 25661
Museo del folklore: 22240 r
Agenzia biglietti per Rafina:22240 22452
Diving center 22240 25765
JOYRIDE RENT A CAR 22240 29021
cellulare:+306947800708

Nella piazza grande c'è la **stazione Taxi**, la **cartoleria Kosmos**, dove abbiamo acquistato le cartine dell'isola (4,60 euro) , e bar. Dalla piazza si vede la strada direttissima che sale al Municipio con il tetto rosso.
E' il punto di ritrovo serale.

Piazza grande (Plateia Amalia)

Lungomare

Lungomare

Passeggiate

Merita la salita a **Castel Rosso**. Salendo dalla strada parallela al lungomare con tanto di indicazioni per il KOKINO KASTRO. Ci si può arrivare tranquillamente anche con l'automobile. Noi siamo salititi a piedi dalla prima taverna che s'incontra, dove è stato possibile posteggiare l'automobile. Circa un'ora per arrivare in cima. Non ce ne siamo pentiti. E' stato piacevole attraversare il bosco di pini marittimi che sale al castello.

La pineta che sale al Castello

La fortezza

Ingresso alla fortezza

Interno della fortezza

Dove si dorme

AETOS BEACH sempre nella parte est è un complesso di bungalow. Tel. 22240 23447

HOTEL POSIDON 22240 24390 quando lo abbiamo visitato era chiuso. Si presenta bene in posizione alta. Purtroppo con vista cimitero, rimedia un po' la vista mare.
AEOLIA VILLAS KARYSTOS si trova a circa 3 chilometri a sud http://www.aeoliavillas.gr/ tel.6976615488 22240 23141. E' un complesso di Bungalow.

APOLLON SUITE HOTEL. Tel. 22240 22045. C'è la piscina direttamente sulla spiaggia di Psiliamos. E' sicuramente la soluzione più costosa fino a 80 – 100 euro a notte, ma le suites sono ampie e ben arredate. Forse il complesso più lussuoso.

KARYSTION HOTEL un'altra buona soluzione immersa nel verde. Prezzi diversi secondo la vista da 50 euro in su. In settembre la vista mare era tutta occupata. Camere abbastanza grandi e ben arredate. Tel.22240-22191.

Noi abbiamo scelto e siamo rimasti soddisfatti il complesso di appartamenti **KARYSTOS MARE** tel. 22240 24991. 35 euro al giorno per 5 giorni, pulizie giornaliere. Abbiamo scelto gli studios al piano terra più freschi e con la disponibilità di uno spazio nel giardino interno.
Si affittano anche camere scendendo dalla struttura verso il mare.
Nella piazza grande vicino alla libreria c'è un ufficio turistico per un'eventuale ricerca.

Altri indirizzi di stanze: **ANEMOMYLOS DOMATIA** tel. 23507; **DELYGHIANNIS DOMATIA** 25400, **KRISILIAS DOMATIA** 24022, **PALIA CHORA DOMATIA** 23050, **PANTALIO DOMATIA** 22821, **PERULAKIS DOMATIA** 22296 e **KTZINIKOLI DOMATIA** 25172.

DOVE SI MANGIA

Abbiamo provato il **KARYSTION HOTEL** (nella foto) su consiglio di un locale che lo dipingeva come il miglior ristorante della zona con tanto di gourmet in cucina. Per trovare un posto all'aperto nella lunga terrazza ad angolo, immersa nella splendida pineta, bisogna andare prima delle 20. Dalle ordinazioni al piatto in tavola passa molto tempo. Quasi due ore di attesa. I piatti molto abbondanti sono finalmente arrivati: risotto al salmone e spaghetti ai gamberi Non siamo riusciti a finirli, non tanto per l'abbondanza, ma per la qualità del cibo (raramente abbiamo mangiato così male). 30 euro il conto finale con vino, acqua e dolcetto.
La Signora Anna che gestisce il complesso del Karystos Mare ci ha fornito alcuni indirizzi. Fra i ristoranti consiglia **YEFSIPLOUS** dietro il porto dopo l'albergo ALS,

l'**AGONI** sul porto e il **MOSXOKARITHO** alla fine del porto.

Fra le taverne segnala **TO KIMA** verso AETOS, **TO PIGI** a AETOS e ancora ad AETOS la taverna di **DIMITRIS MOUTSIS** e infine TO POTOMAKI nel villaggio di MILI sulla strada per CASTEL ROSSO. Aetos è la località a pochi chilometri a est di Karystos dove si mangia meglio.

Il discorso sulle taverne del porto è piuttosto complicato. Il possibile avventore viene quasi assalito per convincerlo a entrare elencando la qualità dei piatti a disposizione. Ci siamo cascati anche noi da **MARINOS** da evitare. Meglio seguire le informazioni di Stefano Caselgrandi sul suo speciale.2017.

Spiagge di Kaystos città e dell'OVEST

Separate dal lungomare si possono raggiungere a piedi due spiagge: le cale di PSILI AMOS più a est e il lungo litorale sabbioso che parte dalla fine del lungomare a ovest.
La spiaggia di **PSILI AMOS** inizia sotto l'Hotel Karystion e si divide in due cale: quella più piccola sotto l'Hotel e quella più grande, più frequentata e ben attrezzata. Entrambe garantiscono un piacevole bagno. Sabbia, abbastanza larga e lunga circa 200 m la grande.

Le lunghe **SPIAGGE dell'OVEST** permettono di scegliere spazi tranquilli. Solo la parte iniziale attrezzata dispone di un bar.

Per chi volesse scegliere la spiaggia più lontana alla fine del golfo occorre superare l'ultima insenatura. La spiaggia di **AG.PARASKEVI** si presenta come la spiaggia meno frequentata e quindi esclusiva.



Psili Amos

Spiaggia ovest con l'isola e chiesetta a vista

Spiagge dell'EST

Prima di prendere la strada che sale ad Aetos c'è una deviazione sulla destra che conduce alla TAVERNA KIMA. Superata la taverne si apre una spiaggetta sabbiosa. **KIMA** e alberata, piuttosto sporca e poco attraente. Sopra la spiaggia c'è una chiesetta e lo sterrato si riduce per arrivare ad un gruppo di case. Superata la deviazione la strada sale ad AETOS. Al primo incrocio si devia a destra prendendo la strada asfaltata che scende al mare. Si passa per la taverna REMA per raggiungere la bella spiaggia

alberata senza nome (o forse MEBA), con tanto di lettini a disposizione**.** Se invece si prende la seconda strada asfaltata con segnalazioni :BOUROS e KASTRI si raggiungono una serie di belle spiagge con numerose strutture di accoglienza: studios, appartamenti e altro. E' una zona affascinante. Dopo una lunga serie di

calette in prevalenza sabbiose si giunge a **MPOUROS** (Buros) che presenta la bella spiaggia di **LOUTRAKI** prevalenza di sabbia- sdraie e ombrelloni, fondale stupendo . Accanto alla spiaggia la statua di DEIANIRA e del Centauro NESSO che per il tentativo di violentarla era stato ucciso da Ercole. Nesso morente diede a Deianira un filtro con il suo sangue, efficace per conservare l'amore di Eracle. Quando questi s'invaghì di Iole, Deianira, per richiamarlo a sé, gli fece indossare una tunica intrisa di questo filtro; e l'eroe ne fu torturato fino a darsi la morte. Deianira per il dolore si uccise. A Loutraki l'asfalto finisce e così abbiamo deciso di proseguire a piedi lungo la costa. Poco sopra Bouros abbiamo incontrato l'immancabile scempio edilizio: un grande albergo che probabilmente non è stato mai finito e che ora è ridotto alla fatiscenza. Superato lo scempio s'incontra invece una struttura di appartamenti ben tenuta con tanto di indirizzo (foto sotto).

Lo scempio

Appartamenti in pietra

Purtroppo dopo Bouros le spiagge sono state sostituite dalla costa rocciosa a picco sul mare. Da Bouros alla spiaggia di Kalamos, ben prima di Kastri, una sola spiaggetta senza nome e senza ombre, ma che ci ha offerto un bel bagno. Non ce l'abbiamo fatta ad arrivare a Kastri. Avremmo dovuto camminare almeno altre tre ore nelle ore più calde (gli anni si fanno sentire..).
Le altre spiagge dell'est sono state viste e ben descritte nello speciale dai nostri cugini Stefano e Marina.
Per raggiungere le spiagge di Kastri hanno affrontato con l'auto il primo sterrato che s'incontra sulla destra a circa un chilometro da METOXI. Conveniva anche a noi scendere a piedi dal bivio a Kastri e poi risalire. Noi abbiamo lasciato l'automobile poco dopo PLATANISTOS dove c'è un posteggio per scendere al torrente con la bella cascata per il bagno. Abbiamo proseguito per il sentiero che scende fino al ponte di pietra antico che sale dalla parte bassa di Platanistos fino alla strada. Dalla strada in un quarto d'ora si raggiunge il posteggio.


Cascata

Ponte

Dal posteggio abbiamo proseguito con l'auto seguendo la strada asfaltata che, con qualche buca, dopo la salita, scende alla stupenda spiaggia di **POTAMI**: lunghissima, grande, di ghiaino sottile senza alberi. In tutto sono 5 chilometri di strada da Planistos. Ci sono due taverne:una a destra e una a sinistra. Consigliamo di fermarsi all'ottima **TAVERNA** a sinistra dove il fiume raggiunge il mare. Abbiamo mangiato un ottimo piatto di calamari freschi e insalata mista per 16euro.

Potami

La taverna

Speciale 2017 di STEFANO CASELGRANDI su Karystos

Con un volo Ryanair da Bergamo ad Atene, e conseguente auto a noleggio, arriviamo i Eubea.
Vi sono traghetti da Rafina a Marmari, non frequentissimi, ma molto comodi data la vicinanza con l'aeroporto di Atene.
Un'ulteriore tratta va da Agia Marina, un po' più a nord rispetto a Marmari, a Nea Styra. Il punto d'imbarco di Agia Marina è alquanto spartano, (senza ombra, quasi senza punti di ristoro e con un un'unica toilette...) e non si raggiunge molto velocemente da Atene ma, come nel nostro caso, se si perde il traghetto da Marmari bisogna adattarsi.
La nostra destinazione era il centro abitato di Karystos, all'estremo sud dell'isola.
Si tratta di un paesone affacciato sul mare, in un ampio golfo rivolto a sud, sulle pendici del monte Ochi. E' una Grecia un po' più genuina di tante altre destinazioni inflazionate e adeguate ai gusti dei turisti. La cittadina è piena di panifici con forno proprio, di mini market, fruttivendoli, artigiani.

Si capisce che tutto è impostato per i locali, e non necessariamente per i turisti non greci.
Piccolo limite è la carenza di conoscenza, da parte nostra, della lingua greca. L'inglese è parlato e capito pochissimo, e anche francese e tedesco vanno maluccio.

Dove si mangia

Vi sono alcuni ristoranti sul lungomare, dove tutto sommato riescono a barcamenarsi con l'inglese... ma non sempre.
I prezzi sono in alcuni casi “incredibili”.
Comunque non abbiamo mai speso più di 7/8 euro a testa, per una cena normale. Se si vuole trasgredire, sul lungomare c'è un ristorante (Tsipas) che fa anche gyro pita a due euro a testa!
Ristoranti provati personalmente sono:
TSIPAS– sul lungomare – gyros e carni alla griglia – prezzi da “ci vado tutti i giorni” - si mangia bene – il gyro pita “with all” costa 2 Euro;

KAVO D'ORO – in centro – piatti tipici greci abbastanza buoni – personale e proprietario molto simpatici e cordiali – prezzi medio/alti – 9 o 10 a testa;

KALAMIA – si mangia sotto le tamerici del lungomare – cibo sotto la media – prezzi bassi

DIMITRIS– fuori città – località Aetos – posizione splendida – in un boschetto di platani – buon

ristorante – prezzi medi;

LA FONTANA – accanto a Dimitris ealla chiesa di Maria Assunta - si mangia molto bene e si spendono 6/8 euro a testa al massimo;

REMA– vicino al bivio tra litoranea e strada per Cavo d'Oro – ristorante Greco/scozzese! - i proprietari sono infatti marito e moglie lei scozzese e lui del luogo – ottima cena – prezzi "alti" – 10 euro a testa;

KIMA sulla litoranea appena fuori Karystos – ottima carne alla griglia e pesce freschissimo – prezzi nella media. Le spiagge, come detto, sono lasciate un po' andare. Sono quasi tutte ghiaiose, o ciottolose e non sistemate, ma sempre sufficientemente pulite e quasi sempre completamente deserte. Mare pulitissimo, cristallino. Pochissime strutture balneari, e sono gli unici punti in cui si può trovare lo spazio sgombero da sassi e pietre. Intorno a Karystos, in tutto il golfo, vi sono molte spiagge, magari anche piccolissime, spesso abbastanza interessanti. Andando dal centro verso est si incontra per prima la spiaggia attrezzata Psili Ammos, con un afflusso importante di bagnanti. Mare di un colore e di una trasparenza... vedi foto.

Proseguendo si incontrano molte spiagge, alcune così così, parecchie belle e qualcuna veramente interessante.

Invece di proseguire sulla litoranea, a circa 5 o 6 km da Karystos si può prendere la direzione delle montagne e imboccare una strada che conduce in alto e verso la parte sud est dell'isola, fino al capo chiamato Cavo d'Oro. Nell'entroterra si trovano colline aride e valloni verdissimi, con tanto di fiumi, laghetti e cascate. Uno dei migliori boschi – di platani - si trova a **Platanistos**, dove si fa il bagno sotto una cascata gelida e si può arrivare, con una brevissima passeggiata, ad un ponte di pietra molto interessante,anche se non si capisce bene cosa metta in comunicazione.

La strada di montagna che porta a Platanistos conduce anche ad alcune spiagge e paeselli sperduti, in posti incantevoli, con piccole baie frequentate da pochissimi bagnanti.
Il primo bivio che conduce al mare va in direzione di Kastri, ma la strada è sterrata. Per fare gli 8 km che ci separavano dalla spiaggia abbiamo impiegato circa 40 minuti, ma ne è valsa la pena!

Si arriva al paese, Kastri, che conterà dieci case e qualche caletta splendida. Oltrepassata una spiaggetta bellissima ed un promontorio, ad ovest rispetto al paese, si trova la grande spiaggia, completamente deserta, di Kalamos, con un po' d'ombra data da grandi alberi e qualche “ricordo” lasciato dalle capre. Il posto è talmente bello che si dimentica qualunque avversità.

Proseguendo sulla strada di montagna, dopo aver superato varie diramazioni che probabilmente conducono ad altre spiagge, si arriva ad un bivio con una strada asfaltata. La strada è stretta ma perfettamente percorribile, e in fondo si arriva a Potami con tanto di taverna, ottima. Vi è anche la possibilità di pernottare, o perlomeno vi è un'insegna che così dice... Qui la spiaggia è più frequentata... 15 persone su un fronte di 600 metri e forse più. Spiaggia selvaggia, ma molto interessante, affacciata su Andros.
Ovviamente tutta la zona è molto indicata anche per chi ama camminare e fare escursioni tra valloni e boschi e su antichi sentieri o mulattiere. Il monte Ochi è circondato da piccoli fiumi che scendono in mezzo a valli boscose, attorniate da zone aride e brulle.
Tornando in paese, in centro, si trova una piccola spiaggetta con stabilimento balneare “elegante”.
Proseguendo verso ovest, si incontra la grande spiaggia del paese, **Gallida,** lunga penso un paio di km. Molto bella e con una linea di alberi (magari usati come parcheggio...). Ottima per la passeggiata ed il bagno mattutini. In tutto vi si trova uno stabilimento balneare, piccolo. Spiaggia sabbiosa/ghiaiosa.
La strada costiera raggiunge anche qui una serie di piccole baie e calette, non tutte di livello superiore, ma comunque balneabili.

Si arriva così ad una zona di lottizzazione, nella quale solo pochissimi lotti sono divenuti villette, ma con un paio di calette molto belle. In una di queste si trova una “kantina” con annesso mini stabilimento balneare.

Le strade sono quasi tutte in buono stato: la strada principale dell'isola, che spesso corre molto in alto sui monti, è in alcuni punti, strettina e vecchia, in altri invece è una piccola superstrada che consente di muoversi con discreta celerità.

Le strade minori sono anch'esse abbastanza ben percorribili, anche la strada di montagna che conduce alla località **Cavo d'Oro** è ben tenuta e facile da percorrere.
Abbiamo fatto una puntata verso nord, fino alla **baia di Almiropotamos**, posto molto bello e pittoresco. Il paese sorge in una specie di fiordo rivolto verso la terraferma.
Il paese è piccolissimo, solo qualche villa e alcune taverne, con un lungomare pedonale alberato veramente godibile. Peccato che le spiagge siano di ghiaietta digradante, e sia difficile fare un bagno decente. In compenso vi sono bar, taverne, campeggio libero ecc. Anche qui si può trovare una spiaggia lunghissima parzialmente alberata. Pare che in estate diventi una delle mete degli ateniesi, data la possibilità di comunicazione diretta data da una linea estiva di traghetti.
Molte notizie, foto, indirizzi, dritte si trovano sul sito http://www.in-karystos.gr/indexenglish.html oltre a situazione meteo attuale, storica e previsioni.
Da non perdere sarebbero le zone comprese tra il paese ed il **monte Ochi,** dove si possono trovare antiche vestigia interessanti, come le "Drakospita", Castellorosso ed altro, non visitate per mancanza di tempo...
Un'ultima annotazione: abbiamo avuto alcune giornate di vento forte, che in alcuni momenti era veramente fastidioso.

SPECIALE EUBEA OTTOBRE 2017 DI CLAUDIO PAOLONI

MARMARI

E' un piccolo paese che a prima vista sembrerebbe un borgo marinaro modesto e poco contaminato, ma girato l'angolo …….....E' l'accesso all' Eubea per chi arriva dal porto di Rafina. A ottobre solo due traghetti uno alle 8,30 ed uno alle 18.
L'arrivo è suggestivo con il contorno delle 9 isole Petali, una delle quali sembra essere appartenuta a Maria Callas. Le isole sono l'attrattiva principale del luogo insieme a Megali Ammos altrimenti detta Royal Sand beach, una grande lingua di sabbia molto esposta al vento di nord che la rende appetibile ai praticanti del windsurf. Nelle foto ufficiali sembra Fuerteventura, dal vivo l'impatto è

molto meno entusiasmante.

Megali Ammos

KARYSTOS

(Panoramica da Castellorosso)
E' un paesone molto più grande di quanto ci si aspetti: un paesone con un bel lungomare e una speciale attenzione all'arredo urbano per il quale sono utilizzati sia antichi manufatti che memorie della vita civile postmoderna. Tra i resti più evidenti la torre veneziana detta **Bourtzi** sul lungomare, il Castello Rosso anch'esso veneziano in posizione dominante e i resti di un acquedotto romano ambedue raggiungibili dal bel villaggio di Mili. L'impianto urbanistico oltremodo razionale della città, manco a dirlo opera dell'architetto bavarese Bierbach, è risultato nel corso del tempo troppo semplice agli amministratori cittadini, che hanno provveduto a renderlo labirintico con l'introduzione di inutili sensi vietati che fanno diventare complicato quello che era stato progettato per essere semplice. La lunga piazza principale, che si svolge dal mare al monte, offre una bella prospettiva sul neoclassico edificio comunale e, col dovuto rispetto, sembra ispirarsi alla piazza di Salonicco.
La grande baia di Karystos esposta a sud è un susseguirsi di spiagge una più bella dell'altra sia nella parte est che nella parte ovest, niente da aggiungere a quanto già è stato detto in proposito da Stefano Caselgrandi.
Due parole in più solo per censurare quell'insensata, orribile devastazione che è stata perpetrata con le due lottizzazioni. Un investimento fallimentare quello che nella parte ovest della baia ha visto la costruzione di un labirinto di strade tutte asfaltate e illuminate da centinaia di lampioni. Ogni strada è contrassegnata da un numero, noi abbiamo contato fino a quella n. 82, nelle intenzioni una piccola città, nella realtà un vero e proprio deserto con al massimo due o tre lotti già edificati, aspettando tempi migliori! Ma nel frattempo la natura sta lavorando per riappropriarsi del maltolto e ciuffi di erba hanno cominciato a far capolino sul manto stradale. Nella parte est avevano cominciato con le stesse intenzioni poi evidentemente si sono arresi all'evidenza, il disastro non si è dunque compiuto ed il reticolo stradale è rimasto al livello di una grandiosa pista da motocross. Quante mazzette

hanno girato e quanti soldi pubblici sono stati usati per realizzare lo scempio?

Lo scempio

Servizi

L'agenzia di viaggi davanti alla taverna Cavo d'Oro, che è accessibile anche dalla cartolibreria nella piazza principale davanti allo stazionamento dei taxi, oltre ai vari, consueti servizi organizza diverse escursioni tra cui quella alla gola di Dimosari. (25 €).
Molto utile la mappa del territorio di Karystos e Marmari, qui reperibile, molto più leggibile della unica, brutta carta dell'isola edita da Toubis.

Escursioni

Da Mili a Kilindri
Escursione facile e spettacolare che conduce ad una cava romana che riserva notevoli sorprese.

Lasciata la macchina nella piazzetta principale del villaggio si continua in salita (i segni rossi indicano che siamo sulla strada giusta !) fino all'ultima casa dove in corrispondenza di uno stazzo inizia il sentiero, facile, ben segnalato ed estremamente panoramico. Un'ora scarsa di cammino. Tornati indietro, dalla piazzetta della chiesa, che vale assolutamente una visita, un sentiero conduce in 10 minuti fino ai resti dell'acquedotto romano (nella foto con Castello Rosso)), nella parte posteriore del torrione di roccia sul quale poggia il maestoso Castello Rosso. Non cedete alla voglia di continuare a girare intorno nella certezza di incontrare la comoda strada carrozzabile, poi scalinata, che sale al castello: la strada conduce invece al fondovalle e vi costringerebbe ad un lungo giro, a meno che non decidiate, come noi, di trasformarvi in capre e salire a*d sensum* in mezzo a pietraie e ai resti del grande villaggio che sorgeva in prossimità del castello stesso. Per inciso, arrivati in cima, il castello era chiuso.

Le gole di Dimosari.
E' davvero complicato compiere l'itinerario completo senza appoggiarsi all'escursione organizzata dall'agenzia (la domenica in bassa stagione). Conviene arrivare con una oretta di auto fino al villaggio “nepalese” di Kallianou (gli ultimi 3 chilometri sono sterrati e abbastanza ben percorribili salvo l'ultima parte) e da qui in un bel sentiero lastricato si arriva in mezz'ora alla cascata che segna l'inizio dell'ascesa alla gola vera e propria che richiede non meno di 5-6 ore andata e ritorno.
L'escursione dell'agenzia percorre invece le gole in discesa ed arriva al mare dopo 4 ore di cammino; prevede il trasporto fino all'ingresso delle gole nel versante sud del monte Ochi e l'arrivo alla spiaggia di Kallianou, sul versante nord, dove è previsto un trasbordo di quasi un'ora per il ritorno a Karystos.

Dove dormire

Ho soggiornato ai **NISAKIi BUNGALOWS** 22240 26108 che raccomando particolarmente: camere ampie ed un meraviglioso terrazzo affacciato sul mare e sui tramonti, 40 € con colazione. Le stanze 2 e 4 sono le più panoramiche. E' a 5 minuti d'auto dal paese sulla strada che procedendo ad est lungo la costa conduce a Bouro (Mpouro). Tutta questa costa è costellata da una serie continua di belle spiagge di diverse dimensioni, ma tutte di sabbia dorata e di grana grossa.
A chi preferisce la montagna suggerisco i **MAKRONAS APARTAMENTS** a Mili 22240 23191 - 6972 415225 è l'ultima casa del delizioso paese dei mulini, all'inizio dell'escursione alle cave romane. Paesaggio straordinario e begli spazi esterni.

Risalendo la strada nazionale verso nord prima dell'attraversamento del piccolo borgo di **Kapsala** un piccolo cartello (quello della segnaletica è un discorso da affrontare a parte) indica **Nimporiò**; sono 4 chilometri a corrente alternata, brutto macadam perfetto asfalto, sterrato così così, ma il luogo non delude: lunga spiaggia bianca, mare piatto e per lo meno altre due insenature che promettono bene. Non è un paese: seconde case, qualche roulotte parcheggiata tutto l'anno e pochi ristoranti. A ottobre totale deserto. Peccato per le consistenti rovine, non archeologiche, a ridosso della spiaggia.
Risalendo ancora verso la parte nord sarete tentati di far visita al grande lago di **Dystos** che è ben segnalato sulla mappa: risparmiatevi la ricerca, il lago non è altro che quella “marcita” che costeggia la strada e che in estate è totalmente in secca.
N.d.r: Confermiamo il lago non esiste. Lo abbiamo cercato anche noi...